

## Aumentó la proporción de hogares con menos de cinco miembros

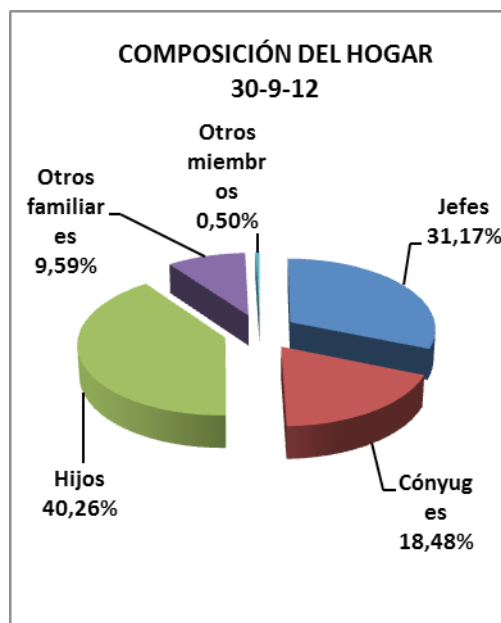
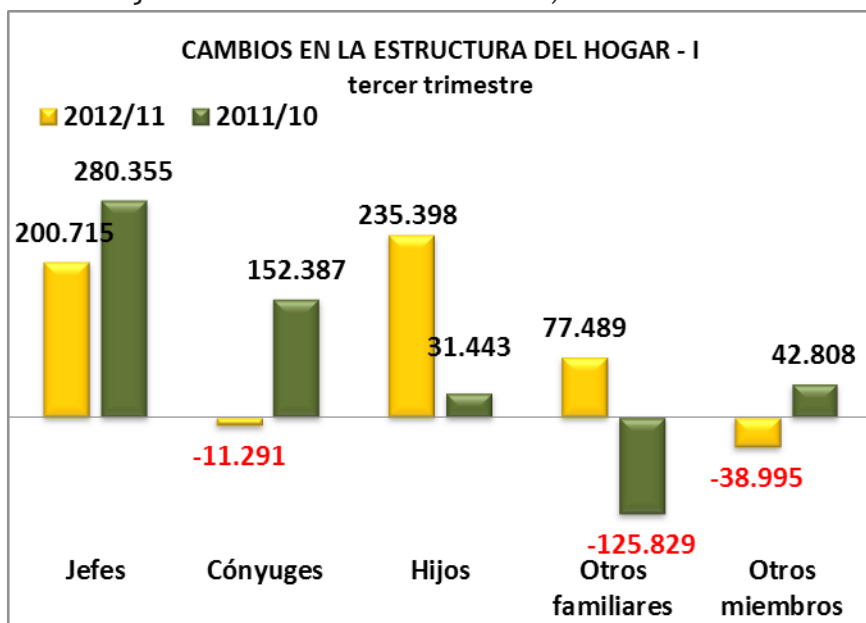
El fenómeno se verificó en 2012 por efecto de la multiplicación del número de jefes e hijos, en detrimento de los cónyuges y otros integrantes sin parentesco. Puede asociarse a movimientos en las corrientes emigratorias luego de la imposición del cepo cambiario para girar remesas a familiares no residentes en el país y la pérdida de vitalidad de la economía doméstica. IDELAS-UCES llegó a esa conclusión luego de analizar los datos de la Encuesta Anual de Hogares Urbanos que el organismo oficial de estadística lleva a cabo desde el tercer trimestre desde 2010 y que sólo presenta en proporciones relativas, las cuales a menudo disimulan las magnitudes de las variaciones en términos de habitantes.

El modesto aumento de la actividad económica, según la medición del INDEC pudo haber influido en la marcada desaceleración del ritmo de crecimiento de los jefes en el hogar. Pasó de aumentar poco más de 280.000 en 2011 a casi 201.000 un año después. Habrían totalizado 12,88 millones de personas.

En el caso de los cónyuges, por el contrario, acusó un punto de giro muy marcado, habida cuenta de que se expandieron en más de 152.000 en el año previo ahora se contrajo en 11.291 casos. Sumaron 7,64 millones

de personas en 2012 se expandieron en 77.489, alcanzando 3,96 millones de personas.

Mientras que otros miembros, sin filiación, declinó en casi 39.000 personas, luego de haber crecido más de 42.800 en 2011. Significaron unas 206 mil personas en esas condiciones, de acuerdo con la conversión de la tasa estimada en el total de la población a cantidad de personas.



de personas.

De la Encuesta Anual de Hogares Urbanos surgió también que la cantidad de hijos en el núcleo familiar se aceleró de modo singular: pasaron de crecer 31.443 en 2011 a 235.398 el año siguiente, sumaron 16,6 millones.

Un cambio también notable se detectó en el caso de otros familiares que comparten el hogar, ya que de haberse contraído en 125.829 personas en 2011 en

Fuente: IDELAS - UCES, en base a datos de la EAHU del INDEC

Si bien en el agregado nacional las variaciones de las tasas de participación de los integrantes del hogar en términos de parentesco han sido mínimos entre 2012 y 2011, a nivel de los principales aglomerados urbanos se observan cambios relativos de consideración.

En el caso de los jefes de hogar los casos más significativos se anotaron, al alza, en el resto de Chubut 2,6

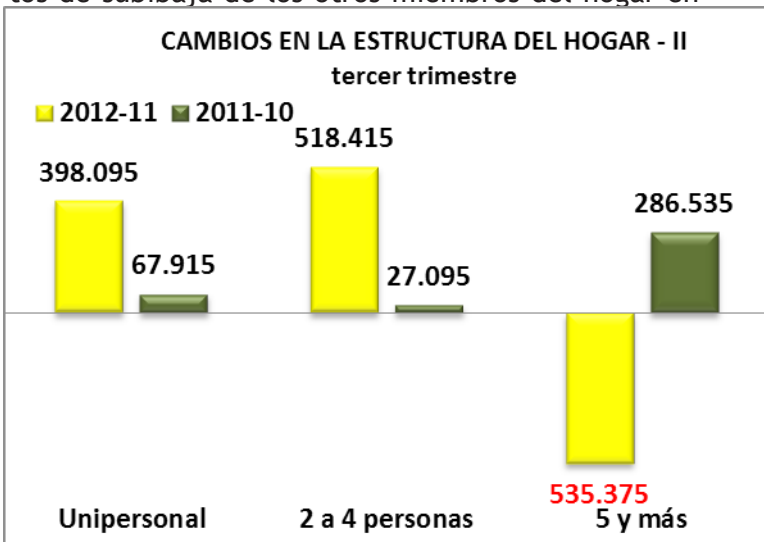
puntos porcentuales, Gran La Plata 2 pp; resto de Formosa 1,7pp; resto de Entre Ríos 1,2 pp; resto de Santa Fe 1,1 pp y Gran Santa Fe 1 pp, entre otros. Mientras que a la baja, sobresalieron Rawson-Trelew 1,9pp, resto de Chaco 1,8pp; resto de Buenos Aires 1,4pp; la Ciudad de Buenos Aires 1,1pp; San Luis-El Chorrillo 1pp, entre los más relevantes.

Fenómenos similares se verificaron en los casos de los cónyuges, hijos y otros miembros.

Los hogares donde más se expandieron las relaciones maritales formalmente constituidas, según declararon al encuestador del INDEC, fueron los de los aglomerados de Rawson-Trelew, Neuquén-Plottier, Salta, Gran Córdoba y resto de Santa Cruz, entre otros. Declinaron significativamente en Bahía Blanca-Gral. Cerri, resto Chubut, resto Chaco, La Rioja, Gran Rosario y Gran Tucumán.

Mientras que aumentó notablemente la proporción de los hijos en el núcleo familiar en los aglomerados de Mar del Plata-Batán, resto de Chaco, Gran San Juan, Río Negro, Posadas resto de Santiago del Estero. Y disminuyó significativamente en Gran La Plata, 4,7 puntos porcentuales, Río Cuarto, Tierra de Fuego, Jujuy-Palpalá, Gran Resistencia, Gran Santa Fe y resto de Tucumán y resto de Santa Fe, entre otros.

También la EAUH registró apreciables movimientos de subibaja de los otros miembros del hogar en



gran parte de los aglomerados del país, sin que se advirtiera un patrón socioeconómico común que actuara como factor determinante.

## Los hogares acusan menor densidad demográfica

El análisis de las estadísticas del INDEC dio cuenta de un inusual cambio en la composición de las familias argentinas.

Si bien luego de la implosión de la economía entre fines de 2001 y principios de 2002 se asistió a una notable mejora de las condiciones socioeconómicas del país en su conjunto, no aparecen muchos factores explicativos sobre una drástica modificación de la estructura de los hogares una década después, en particular en muy corto tiempo, apenas un año, como la que midió el organismo oficial de estadística entre el tercer trimestre de 2011 y 2012 a través de la EAHU. Sólo parece justificable por repentinos movimientos emigratorios, en respuestas a las severas restricciones impuestas en el período para el giro de divisas a familiares de países vecinos, junto a un escenario donde la alta tasa de inflación ha ido erosionando la capacidad de ahorro que tenían los inmigrantes recientes. Más aún, frente a las mejores condiciones económicas en sus países.



Fuente: IDELAS - UCES, en base a datos de la EAHU del INDEC

Una posible explicación de la singular disminución de la proporción de familias con más de cinco miembros estaría vinculada con la intensificación de planes asistenciales, a favor de nuevos hogares jóvenes.

Sobre 52 aglomerados urbanos la EAHU dio cuenta de

reducciones notables de hogares sobrepoblados 31, entre los que sobresalieron 2012 respecto de 2100 el resto de Formosa 8,1 puntos porcentuales, resto de Neuquén 7,8pp; resto de Buenos Aires 7,4pp; resto de Chubut 7,3pp; resto de Tucumán 5,6pp; resto de Santa Fe 5pp, entre otros.

Por el contrario, la proporción de hogares que cuentan con más de 5 miembros se elevó en más de dos puntos porcentuales, respecto del total de la población, en apenas cuatro aglomerados: Rawson-Trelew 3,9 pp; resto de Chaco 3,1pp; Mar del Plata-Batán 2,3pp y Bahía Blanca-Gral. Cerri 2 puntos porcentuales.

En términos de cantidad de miembros involucrados las variaciones registradas significaron un singular punto de giro en comparación con la variación inter-anual que había mostrado la estadística oficial el año previo.

Lamentablemente, como esta apertura de la Encuesta Anual de Hogares Urbanos tiene una antigüedad de apenas tres mediciones, no se puede abundar en conclusiones más profundas sobre los factores determinantes de los cambios observados. No obstante, IDELAS-UCES consideró relevante dar a luz la composición de las familias en el país.

Así, mientras que entre el tercer trimestre de 2010 y 2011 los hogares unipersonales habían aumentado en 67.915 personas, los de 2 a 4 en 27.095 y las de más de 5 miembros en 286.535 personas, doce meses después la EAUH detectó subas relativas de 0,8 y 0,7 puntos porcentuales de la población total, equivalentes a incrementos de 398.095 personas en el primer caso y 518.415 en el segundo, a expensas de las familias superpobladas, las cuales se redujeron en 535.375 habitantes.

En forma simplificada podría asumirse que la disminución de los hogares sobrepoblados posibilitan una mejor calidad de vida de sus miembros. Sin embargo, para poder validar esa presunción se requiere disponer de estadísticas sobre las características habitacionales y las condiciones de ingresos de sus miembros, las cuales no abundan en el ámbito de las cuentas nacionales.

Sin embargo, en un escenario de alta inflación, pérdida de capacidad del sector privado de general empleos y aumento de las trabas que enfrenta la población desocupada para poder volver a emplearse, al tiempo que crece la población subocupada, echan rápidamente por tierra esa presunción.

Más aún cuando los sondeos de opinión privados coinciden en destacar que las preocupaciones de la población por la situación laboral y el alza de los precios de los productos y servicios esenciales comienzan a competir con la inseguridad y la corrupción por el

primer puesto.

## Nuevo avance de las mujeres jefas de hogar

El último relevamiento de la EAHU dio cuenta también de que la franja femenina ganó 1,5 puntos porcentuales en los hogares, a 34,7% del total, en contraste con la de varones que se redujo a 65,3 puntos porcentuales. Un año antes había perdido medio punto de representatividad.

Los avances más relevantes de las jefas de familia se localizaron en resto der Chubut 12,6 puntos porcentuales, a 37,7 del total; seguido por 11,5pp del resto de Buenos Aires; 7,3pp resto de Jujuy; 4,7pp Gran Tucumán-Taifí Viejo; 4,2pp San Luis- El Chorrillo; y 3,9pp Bahía Blanca-Gral. Cerril, entre los más relevantes.

En tanto que los hogares con mujeres de 14 a 20 años casadas o unidades elevaron su participación en el total a 1,2 puntos porcentuales, con alza de 0,2pp entre el tercer trimestre de 2011 y similar período de 2012. Las mayores tasas relativas se registraron en los aglomerados resto de Misiones 3,5%; resto de Formosa 3%; resto de Corrientes 2,9%; resto de Tucumán y resto de San Juan 2,7%; resto de Salta 2,1% y Río Gallegos 2%, entre los más relevantes.

**INTEGRANTES DEL HOGAR, aglomerados urbanos**

| Tercer trimestre 2012      | JEFES | CÓNYUGES | HIJOS | OTROS FAMILIARES | OTROS MIEMBROS |
|----------------------------|-------|----------|-------|------------------|----------------|
| Total nacional             | 31,2  | 18,5     | 40,3  | 9,6              | 0,5            |
| Ciudad de Buenos Aires     | 39,7  | 20,0     | 31,7  | 7,3              | 1,3            |
| Provincia de Buenos Aires  | 31,4  | 19,4     | 40,1  | 8,8              | 0,3            |
| Gran La Plata              | 36,8  | 18,1     | 32,7  | 10,7             | 1,6            |
| Bahía Blanca – Cerri       | 36,6  | 18,7     | 36,2  | 8,1              | 0,4            |
| Partidos del GBA           | 29,6  | 19,0     | 41,7  | 9,5              | 0,3            |
| Mar del Plata – Batán      | 36,0  | 20,5     | 37,1  | 6,3              | 0,2            |
| Resto de Buenos Aires      | 34,4  | 21,0     | 37,7  | 6,8              | 0,2            |
| Total Catamarca            | 26,1  | 14,2     | 45,4  | 13,7             | 0,7            |
| Gran Catamarca             | 25,8  | 14,2     | 44,9  | 14,2             | 0,9            |
| Resto de Catamarca         | 26,5  | 14,2     | 46,3  | 12,8             | 0,2            |
| Total Córdoba              | 33,1  | 18,7     | 38,4  | 9,1              | 0,7            |
| Gran Córdoba               | 32,6  | 17,2     | 38,8  | 10,3             | 1,0            |
| Río Cuarto                 | 36,7  | 21,0     | 33,8  | 7,8              | 0,6            |
| Resto de Córdoba           | 33,1  | 20,0     | 38,4  | 8,2              | 0,3            |
| Total Corrientes           | 27,3  | 16,9     | 43,3  | 12,1             | 0,3            |
| Corrientes                 | 28,1  | 16,4     | 41,5  | 13,9             | 0,2            |
| Resto de Corrientes        | 26,8  | 17,3     | 44,6  | 10,8             | 0,4            |
| Total Chaco                | 28,4  | 16,3     | 44,8  | 10,1             | 0,4            |
| Gran Resistencia           | 29,5  | 16,5     | 42,8  | 10,7             | 0,5            |
| Resto de Chaco             | 27,6  | 16,2     | 46,2  | 9,8              | 0,3            |
| Total Chubut               | 31,2  | 19,4     | 40,8  | 7,8              | 0,7            |
| Co. Rivadavia - Rada Tilly | 31,8  | 20,4     | 38,3  | 8,0              | 1,4            |
| Resto de Chubut            | 32,0  | 18,2     | 42,5  | 7,1              | 0,2            |
| Rawson – Trelew            | 29,9  | 19,5     | 41,7  | 8,4              | 0,5            |
| Total Entre Ríos           | 30,8  | 18,4     | 40,2  | 9,8              | 0,8            |
| Gran Paraná                | 32,6  | 18,4     | 39,2  | 8,8              | 1,1            |
| Concordia                  | 28,5  | 17,1     | 42,6  | 11,7             | 0,1            |
| Resto de Entre Ríos        | 30,6  | 18,7     | 40,1  | 9,8              | 0,8            |
| Total Formosa              | 26,2  | 14,6     | 46,6  | 12,6             | -              |
| Formosa                    | 25,6  | 13,7     | 45,8  | 14,9             | -              |
| Resto de Formosa           | 26,9  | 15,4     | 47,4  | 10,2             | 0,1            |
| Total Jujuy                | 25,0  | 14,6     | 45,1  | 15,2             | 0,1            |
| Jujuy – Palpalá            | 26,2  | 15,0     | 44,5  | 14,2             | 0,1            |
| Resto de Jujuy             | 23,8  | 14,2     | 45,8  | 16,1             | 0,1            |
| Total La Pampa             | 36,3  | 20,0     | 37,7  | 5,4              | 0,6            |
| Santa Rosa – Toay          | 37,1  | 19,7     | 37,6  | 5,1              | 0,5            |
| Resto de La Pampa          | 35,8  | 20,3     | 37,7  | 5,6              | 0,6            |
| Total La Rioja             | 27,0  | 15,1     | 43,3  | 14,5             | 0,1            |
| La Rioja                   | 27,0  | 15,1     | 42,0  | 15,7             | 0,2            |
| Resto de La Rioja          | 27,0  | 15,1     | 45,1  | 12,8             | -              |
| Total Mendoza              | 30,1  | 18,4     | 41,2  | 9,9              | 0,4            |
| Gran Mendoza               | 30,6  | 18,6     | 41,2  | 9,4              | 0,3            |
| Resto de Mendoza           | 29,4  | 18,0     | 41,2  | 10,8             | 0,6            |
| Total Misiones             | 28,1  | 17,6     | 46,5  | 7,5              | 0,3            |
| Posadas                    | 29,5  | 17,7     | 45,3  | 7,3              | 0,3            |
| Resto de Misiones          | 27,4  | 17,6     | 47,2  | 7,6              | 0,3            |
| Total Neuquén              | 30,4  | 18,5     | 42,6  | 8,2              | 0,3            |
| Neuquén – Plottier         | 31,4  | 19,2     | 41,2  | 7,8              | 0,4            |
| Resto de Neuquén           | 29,3  | 17,8     | 44,1  | 8,5              | 0,2            |
| Río Negro                  | 31,2  | 19,4     | 42,0  | 7,3              | 0,1            |
| Total Salta                | 24,5  | 14,4     | 44,8  | 15,9             | 0,5            |
| Salta                      | 27,0  | 14,9     | 41,1  | 16,4             | 0,6            |
| Resto de Salta             | 22,1  | 13,9     | 48,4  | 15,4             | 0,3            |
| Total San Juan             | 26,4  | 17,0     | 45,0  | 11,3             | 0,3            |
| Gran San Juan              | 27,4  | 17,0     | 44,2  | 11,0             | 0,4            |
| Resto de San Juan          | 23,7  | 16,9     | 47,1  | 12,0             | 0,3            |
| Total San Luis             | 28,6  | 17,3     | 42,7  | 10,9             | 0,4            |
| San Luis - El Chorrillo    | 28,5  | 17,3     | 42,5  | 11,3             | 0,5            |
| Resto de San Luis          | 28,8  | 17,4     | 43,0  | 10,6             | 0,3            |
| Total Santa Cruz           | 30,6  | 18,7     | 41,5  | 8,3              | 0,9            |
| Río Gallegos               | 32,4  | 18,4     | 39,4  | 8,8              | 1,0            |
| Resto de Santa Cruz        | 29,4  | 18,9     | 42,9  | 7,9              | 0,8            |
| Total Santa Fe             | 32,7  | 19,3     | 38,7  | 8,8              | 0,6            |
| Gran Rosario               | 33,4  | 19,0     | 37,7  | 9,3              | 0,6            |
| Gran Santa Fe              | 32,4  | 18,9     | 38,7  | 9,5              | 0,7            |
| Resto de Santa Fe          | 32,2  | 19,8     | 39,7  | 7,9              | 0,4            |
| Total Sgo. del Estero      | 25,5  | 14,7     | 44,7  | 14,5             | 0,7            |
| Sgo. del Estero - La Banda | 26,4  | 14,5     | 43,2  | 15,1             | 0,8            |
| Resto de Sgo. del Estero   | 24,1  | 14,9     | 46,8  | 13,7             | 0,5            |
| Total Tucumán              | 27,6  | 16,4     | 42,9  | 12,7             | 0,5            |
| Gran Tucumán - Tafi Viejo  | 28,8  | 16,6     | 41,9  | 12,2             | 0,5            |
| Resto de Tucumán           | 25,4  | 15,9     | 44,7  | 13,6             | 0,5            |
| Tierra del Fuego           | 30,5  | 19,5     | 40,6  | 9,0              | 0,4            |

**INTEGRANTES DEL HOGAR aglomerados urbanos**

| Tercer trimestre 2012 - 2011 | JEFES | CÓNYUGES | HIJOS | OTROS FAMILIARES | OTROS MIEMBROS |
|------------------------------|-------|----------|-------|------------------|----------------|
| Total nacional               | 0,2   | -0,2     | 0,2   | 0,1              | -0,1           |
| Ciudad de Buenos Aires       | -1,1  | 0,5      | -0,2  | 0,7              | 0,1            |
| Provincia de Buenos Aires    | 0,6   | -0,5     | 0,6   | -0,3             | -0,4           |
| Gran La Plata                | 2,0   | -0,9     | -4,7  | 2,9              | 0,6            |
| Bahia Blanca – Cerri         | -0,5  | -1,8     | 1,1   | 1,1              | 0,1            |
| Partidos del GBA             | 0,5   | -0,3     | 0,9   | -0,4             | -0,6           |
| Mar del Plata – Batán        | 0,2   | -0,5     | 2,0   | -0,7             | 0,0            |
| Resto de Buenos Aires        | -1,4  | -0,8     | 0,6   | -0,1             | -0,2           |
| Total Catamarca              | 0,3   | -0,4     | 0,5   | -0,7             | 0,4            |
| Gran Catamarca               | 0,2   | -0,2     | 0,3   | -0,8             | 0,5            |
| Resto de Catamarca           | 0,3   | -0,6     | 0,7   | -0,4             | 0,0            |
| Total Córdoba                | 0,0   | 0,5      | -0,2  | -0,4             | 0,0            |
| Gran Córdoba                 | 0,3   | 1,0      | 0,2   | -1,7             | 0,0            |
| Río Cuarto                   | 0,0   | 0,5      | -2,6  | 2,1              | -0,2           |
| Resto de Córdoba             | -0,3  | 0,2      | -0,4  | 0,6              | -0,2           |
| Total Corrientes             | -0,4  | -0,2     | -0,5  | 1,0              | 0,0            |
| Corrientes                   | 0,2   | -0,2     | -0,5  | 0,8              | -0,2           |
| Resto de Corrientes          | -0,7  | -0,1     | -0,5  | 1,1              | 0,2            |
| Total Chaco                  | -1,0  | -1,0     | 0,4   | 1,6              | 0,1            |
| Gran Resistencia             | 0,1   | -0,8     | -1,6  | 2,2              | 0,2            |
| Resto de Chaco               | -1,8  | -1,1     | 1,8   | 1,3              | 0,0            |
| Total Chubut                 | 0,4   | -0,5     | 0,3   | -0,6             | 0,3            |
| Co. Rivadavia - Rada Tilly   | 0,3   | -0,9     | 0,8   | -1,3             | 1,0            |
| Resto de Chubut              | 2,6   | -1,7     | 0,5   | -1,2             | -0,1           |
| Rawson – Trelew              | -1,9  | 1,2      | -0,3  | 0,9              | 0,1            |
| Total Entre Ríos             | -0,6  | -0,3     | 0,3   | 0,3              | 0,3            |
| Gran Paraná                  | -0,4  | -0,5     | -0,8  | 1,5              | 0,3            |
| Concordia                    | -0,5  | -0,8     | 0,3   | 1,4              | -0,3           |
| Resto de Entre Ríos          | -0,7  | -0,1     | 0,8   | -0,4             | 0,5            |
| Total Formosa                | 1,2   | -0,2     | -1,2  | 0,7              | -0,4           |
| Formosa                      | 0,7   | -0,2     | -1,6  | 1,5              | -0,4           |
| Resto de Formosa             | 1,7   | -0,3     | -0,9  | -0,2             | -0,3           |
| Total Jujuy                  | 0,1   | -0,2     | -1,1  | 1,5              | -0,3           |
| Jujuy – Palpalá              | 0,0   | 0,1      | -2,3  | 2,4              | -0,2           |
| Resto de Jujuy               | 0,2   | -0,5     | 0,2   | 0,5              | -0,4           |
| Total La Pampa               | 0,7   | 0,6      | -0,9  | -0,4             | 0,1            |
| Santa Rosa – Toay            | 0,9   | 0,3      | -1,1  | 0,1              | -0,2           |
| Resto de La Pampa            | 0,5   | 0,9      | -0,7  | -0,8             | 0,2            |
| Total La Rioja               | -0,5  | -1,0     | -0,3  | 2,3              | -0,5           |
| La Rioja                     | -0,6  | -1,0     | -1,0  | 3,2              | -0,6           |
| Resto de La Rioja            | -0,5  | -0,9     | 0,7   | 1,1              | -0,4           |
| Total Mendoza                | 0,1   | 0,1      | -0,4  | 0,4              | -0,2           |
| Gran Mendoza                 | 0,1   | 0,1      | 0,1   | 0,2              | -0,4           |
| Resto de Mendoza             | 0,4   | 0,0      | -1,3  | 0,7              | 0,1            |
| Total Misiones               | 0,0   | 0,0      | 0,5   | -0,3             | -0,1           |
| Posadas                      | 0,7   | 0,6      | 1,5   | -2,1             | -0,5           |
| Resto de Misiones            | -0,3  | -0,3     | 0,1   | 0,6              | 0,0            |
| Total Neuquén                | 0,2   | 0,7      | -0,1  | -0,6             | -0,2           |
| Neuquén – Plottier           | 0,4   | 1,7      | -0,5  | -1,6             | 0,0            |
| Resto de Neuquén             | 0,0   | -0,2     | 0,2   | 0,4              | -0,4           |
| Río Negro                    | -0,4  | 0,2      | 1,7   | -1,4             | -0,1           |
| Total Salta                  | 0,0   | 1,1      | 0,0   | -1,2             | 0,2            |
| Salta                        | 0,4   | 1,4      | -0,9  | -1,2             | 0,2            |
| Resto de Salta               | -0,4  | 0,8      | 0,9   | -1,3             | 0,0            |
| Total San Juan               | 0,1   | 0,2      | 1,3   | -1,5             | -0,1           |
| Gran San Juan                | 0,2   | 0,2      | 2,0   | -2,2             | -0,1           |
| Resto de San Juan            | -0,3  | 0,2      | -0,5  | 0,3              | 0,2            |
| Total San Luis               | -0,6  | -0,6     | 0,1   | 1,0              | 0,0            |
| San Luis - El Chorrillo      | -1,0  | -0,5     | 0,5   | 1,4              | -0,2           |
| Resto de San Luis            | -0,2  | -0,5     | -0,2  | 0,8              | 0,2            |
| Total Santa Cruz             | 0,1   | 0,7      | -0,5  | -0,1             | -0,3           |
| Río Gallegos                 | -0,1  | 0,5      | -0,9  | 0,7              | -0,2           |
| Resto de Santa Cruz          | 0,3   | 0,9      | -0,3  | -0,6             | -0,3           |
| Total Santa Fe               | 0,6   | -0,5     | -1,0  | 0,8              | 0,1            |
| Gran Rosario                 | 0,2   | -1,0     | -0,2  | 1,1              | 0,0            |
| Gran Santa Fe                | 1,0   | 0,5      | -1,6  | 0,5              | -0,2           |
| Resto de Santa Fe            | 1,1   | -0,5     | -1,5  | 0,6              | 0,3            |
| Total Sgo. del Estero        | 0,5   | 0,4      | 0,1   | -1,3             | 0,4            |
| Sgo. del Estero - La Banda   | 0,4   | 0,4      | -1,1  | -0,2             | 0,5            |
| Resto de Sgo. del Estero     | 0,5   | 0,4      | 1,8   | -2,9             | 0,2            |
| Total Tucumán                | 0,6   | -0,6     | -0,9  | 0,8              | 0,1            |
| Gran Tucumán - Tati Viejo    | 0,5   | -0,8     | -0,6  | 1,0              | -0,1           |
| Resto de Tucumán             | 0,9   | -0,3     | -1,5  | 0,5              | 0,4            |
| Tierra del Fuego             | 0,0   | 0,5      | -2,1  | 2,2              | -0,6           |

**COMPOSICIÓN DEL HOGAR aglomerados urbanos**

| III trimestre 2012, % personas |             |       |         | UNIPERSONAL | 2 a 4   | 5 Y MÁS  |
|--------------------------------|-------------|-------|---------|-------------|---------|----------|
|                                | UNIPERSONAL | 2 a 4 | 5 Y MÁS | 2012-11     | 2012-11 | 2012 -11 |
| Total nacional urbano          | 18,6        | 60,9  | 20,5    | 0,8         | 0,7     | -1,5     |
| Ciudad de Buenos Aires         | 29,2        | 61,6  | 9,2     | -1,1        | 0,1     | 1,0      |
| Provincia de Buenos Aires      | 17,7        | 63,0  | 19,3    | 1,9         | 0,8     | -2,7     |
| Gran La Plata                  | 26,7        | 61,6  | 11,7    | 3,7         | 0,1     | -3,8     |
| Bahía Blanca – Cerri           | 28,5        | 57,7  | 13,8    | 3,2         | -5,2    | 2,0      |
| Partidos del GBA               | 15,1        | 62,6  | 22,3    | 0,9         | 0,7     | -1,6     |
| Mar del Plata – Batán          | 24,3        | 60,6  | 15,1    | 2,5         | -4,8    | 2,3      |
| Resto de Buenos Aires          | 20,3        | 65,6  | 14,1    | 4,2         | 3,2     | -7,4     |
| Total Catamarca                | 13,5        | 54,7  | 31,8    | 1,6         | -0,6    | -1,0     |
| Gran Catamarca                 | 13,3        | 53,8  | 32,9    | 2,1         | -2,2    | 0,1      |
| Resto de Catamarca             | 13,8        | 56,2  | 30,0    | 0,7         | 2,3     | -3,0     |
| Total Córdoba                  | 20,3        | 63,1  | 16,6    | -0,3        | 3,2     | -2,9     |
| Gran Córdoba                   | 22,0        | 60,1  | 17,9    | 0,8         | 2,0     | -2,8     |
| Río Cuarto                     | 24,8        | 63,1  | 12,1    | -2,5        | 3,9     | -1,4     |
| Resto de Córdoba               | 18,1        | 65,8  | 16,1    | -1,1        | 4,1     | -3,0     |
| Total Corrientes               | 15,1        | 55,7  | 29,2    | 0,0         | 2,9     | -2,9     |
| Corrientes                     | 17,7        | 54,4  | 27,9    | -0,2        | 2,3     | -2,1     |
| Resto de Corrientes            | 13,2        | 56,7  | 30,1    | 0,3         | 3,3     | -3,6     |
| Total Chaco                    | 17,7        | 54,3  | 28,0    | 1,3         | -2,5    | 1,2      |
| Gran Resistencia               | 19,8        | 54,6  | 25,6    | 3,4         | -2,2    | -1,2     |
| Resto de Chaco                 | 16,0        | 54,1  | 29,9    | -0,4        | -2,7    | 3,1      |
| Total Chubut                   | 16,4        | 64,2  | 19,4    | 1,7         | -0,3    | -1,4     |
| Co. Rivadavia - Rada Tilly     | 14,6        | 69,8  | 15,6    | 1,6         | -0,7    | -0,9     |
| Resto de Chubut                | 18,4        | 62,5  | 19,1    | 5,4         | 1,9     | -7,3     |
| Rawson – Trelew                | 16,3        | 60,0  | 23,7    | -1,8        | -2,1    | 3,9      |
| Total Entre Ríos               | 18,0        | 61,5  | 20,5    | -1,1        | 3,3     | -2,2     |
| Gran Paraná                    | 20,6        | 61,8  | 17,6    | -1,8        | 4,8     | -3,0     |
| Concordia                      | 15,3        | 59,3  | 25,4    | -0,2        | -0,3    | 0,5      |
| Resto de Entre Ríos            | 17,4        | 61,9  | 20,7    | -1,0        | 3,4     | -2,4     |
| Total Formosa                  | 14,1        | 55,4  | 30,5    | 0,8         | 3,7     | -4,5     |
| Formosa                        | 12,6        | 55,9  | 31,5    | -0,5        | 1,8     | -1,3     |
| Resto de Formosa               | 15,6        | 54,9  | 29,5    | 2,2         | 5,9     | -8,1     |
| Total Jujuy                    | 10,9        | 54,2  | 34,9    | -0,6        | 1,5     | -0,9     |
| Jujuy – Palpalá                | 11,9        | 58,4  | 29,7    | 1,0         | -0,4    | -0,6     |
| Resto de Jujuy                 | 9,9         | 49,5  | 40,6    | -2,3        | 4,0     | -1,7     |
| Total La Pampa                 | 26,4        | 59,0  | 14,6    | 4,0         | -2,2    | -1,8     |
| Santa Rosa – Toay              | 26,3        | 60,9  | 12,8    | 4,6         | -5,2    | 0,6      |
| Resto de La Pampa              | 26,4        | 57,5  | 16,1    | 3,4         | 0,0     | -3,4     |
| Total La Rioja                 | 15,3        | 55,1  | 29,6    | 0,5         | -0,7    | 0,2      |
| La Rioja                       | 13,9        | 55,6  | 30,5    | -0,1        | -1,7    | 1,8      |
| Resto de La Rioja              | 17,1        | 54,4  | 28,5    | 1,2         | 0,6     | -1,8     |
| Total Mendoza                  | 16,2        | 61,1  | 22,7    | 1,3         | -1,4    | 0,1      |
| Gran Mendoza                   | 15,8        | 62,0  | 22,2    | 0,4         | -2,2    | 1,8      |
| Resto de Mendoza               | 16,8        | 59,6  | 23,6    | 2,8         | 0,3     | -3,1     |
| Total Misiones                 | 14,4        | 57,0  | 28,6    | 0,7         | -0,7    | 0,0      |
| Posadas                        | 15,2        | 61,3  | 23,5    | -0,2        | 0,9     | -0,7     |
| Resto de Misiones              | 13,9        | 54,6  | 31,5    | 1,2         | -1,5    | 0,3      |
| Total Neuquén                  | 15,3        | 63,9  | 20,8    | 0,8         | 4,2     | -5,0     |
| Neuquén – Plottier             | 15,5        | 66,5  | 18,0    | -0,3        | 3,5     | -3,2     |
| Resto de Neuquén               | 15,1        | 60,9  | 24,0    | 2,2         | 5,6     | -7,8     |
| Río Negro                      | 16,9        | 60,7  | 22,4    | -0,2        | -1,5    | 1,7      |
| Total Salta                    | 13,2        | 49,8  | 37,0    | -1,0        | 1,0     | 0,0      |
| Salta                          | 17,7        | 52,7  | 29,6    | -0,4        | 1,1     | -0,7     |
| Resto de Salta                 | 8,1         | 46,4  | 45,5    | -1,5        | 0,8     | 0,7      |
| Total San Juan                 | 12,9        | 53,6  | 33,5    | 0,9         | -0,9    | 0,0      |
| Gran San Juan                  | 14,6        | 53,8  | 31,6    | 1,7         | -2,5    | 0,8      |
| Resto de San Juan              | 7,6         | 53,0  | 39,4    | -1,3        | 4,4     | -3,1     |
| Total San Luis                 | 15,3        | 57,5  | 27,2    | -1,9        | 0,7     | 1,2      |
| San Luis - El Chorrillo        | 14,6        | 57,7  | 27,7    | -2,9        | 1,1     | 1,8      |
| Resto de San Luis              | 16,0        | 57,4  | 26,6    | -1,0        | 0,4     | 0,6      |
| Total Santa Cruz               | 16,2        | 63,2  | 20,6    | 1,0         | -0,9    | -0,1     |
| Río Gallegos                   | 18,8        | 64,2  | 17,0    | -1,0        | 0,2     | 0,8      |
| Resto de Santa Cruz            | 14,2        | 62,5  | 23,3    | 2,6         | -1,7    | -0,9     |
| Total Santa Fe                 | 20,6        | 60,9  | 18,5    | 2,2         | -0,6    | -1,6     |
| Gran Rosario                   | 21,4        | 61,7  | 16,9    | 1,6         | -2,8    | 1,2      |
| Gran Santa Fe                  | 19,0        | 61,5  | 19,5    | 0,5         | 0,3     | -0,8     |
| Resto de Santa Fe              | 20,4        | 59,6  | 20,0    | 3,6         | 1,4     | -5,0     |
| Total Sgo. del Estero          | 11,8        | 56,0  | 32,2    | -1,8        | 5,0     | -3,2     |
| Sgo. del Estero - La Banda     | 11,6        | 60,1  | 28,3    | -2,9        | 6,3     | -3,4     |
| Resto de Sgo. del Estero       | 12,0        | 49,7  | 38,3    | 0,0         | 3,3     | -3,3     |
| Total Tucumán                  | 13,9        | 57,2  | 28,9    | 0,9         | 1,1     | -2,0     |
| Gran Tucumán - Tati Viejo      | 15,0        | 59,1  | 25,9    | 0,6         | 0,0     | -0,6     |
| Resto de Tucumán               | 11,6        | 53,3  | 35,1    | 1,8         | 3,8     | -5,6     |
| Tierra del Fuego               | 15,5        | 60,4  | 24,1    | -1,5        | -0,1    | 1,6      |

| JEFES / AS DE HOGAR aglomerados urbanos |         |         |               |               |               |               |   |     |
|---|---------|---------|---------------|---------------|---------------|---------------|---|-----|
| III trimestre 2012                      | Varones | Mujeres | Varones 12-11 | Mujeres 12-11 | Varones 11-10 | Mujeres 11-10 |   |     |
| Total urbano                            | 65,3    | 34,7    | -             | 1,5           | 1,5           | 0,5           | - | 0,5 |
| Ciudad de Buenos Aires                  | 59,7    | 40,3    | -             | 2,5           | 2,5           | 1,7           | - | 1,7 |
| provincia de Buenos Aires               | 66,0    | 34,0    | -             | 4,4           | 4,4           | 2,8           | - | 2,8 |
| Gran La Plata                           | 58,8    | 41,2    | -             | 2,6           | 2,6           | 0,9           | - | 0,9 |
| Bahía Blanca – Cerri                    | 66,0    | 34,0    | -             | 3,9           | 3,9           | 0,3           | - | 0,3 |
| Partidos del GBA                        | 66,3    | 33,7    | -             | 2,5           | 2,5           | 1,3           | - | 1,3 |
| Mar del Plata – Batán                   | 64,5    | 35,5    | -             | 1,3           | 1,3           | 1,3           | - | 1,3 |
| Resto de Buenos Aires                   | 67,4    | 32,6    | -             | 11,5          | 11,5          | 8,1           | - | 8,1 |
| Total Catamarca                         | 60,2    | 39,8    | -             | 0,4           | 0,4           | 0,4           | - | 0,4 |
| Gran Catamarca                          | 59,0    | 41,0    | -             | 0,4           | 0,4           | 0,3           | - | 0,3 |
| Resto de Catamarca                      | 62,2    | 37,8    | -             | 0,7           | 0,7           | 1,7           | - | 1,7 |
| Total Córdoba                           | 65,8    | 34,2    | -             | 2,0           | 2,0           | 2,3           | - | 2,3 |
| Gran Córdoba                            | 64,7    | 35,3    | -             | 6,1           | 6,1           | 1,9           | - | 1,9 |
| Río Cuarto                              | 67,0    | 33,0    | -             | 0,9           | 0,9           | 1,8           | - | 1,8 |
| Resto de Córdoba                        | 66,7    | 33,3    | -             | 1,6           | 1,6           | 2,8           | - | 2,8 |
| Total Corrientes                        | 64,8    | 35,2    | -             | 0,7           | 0,7           | 2,2           | - | 2,2 |
| Corrientes                              | 64,7    | 35,3    | -             | 0,6           | 0,6           | 0,9           | - | 0,9 |
| Resto de Corrientes                     | 64,9    | 35,1    | -             | 1,6           | 1,6           | 3,2           | - | 3,2 |
| Total Chaco                             | 65,4    | 34,6    | -             | 0,7           | 0,7           | 1,0           | - | 1,0 |
| Gran Resistencia                        | 65,0    | 35,0    | -             | 0,3           | 0,3           | 2,0           | - | 2,0 |
| Resto de Chaco                          | 65,6    | 34,4    | -             | 0,9           | 0,9           | 3,3           | - | 3,3 |
| Total Chubut                            | 68,3    | 31,7    | -             | 2,7           | 2,7           | -             | - | -   |
| Co. Rivadavia - Rada Tilly              | 72,1    | 27,9    | -             | 1,2           | 1,2           | 0,8           | - | 0,8 |
| Resto de Chubut                         | 62,3    | 37,7    | -             | 12,6          | 12,6          | 0,8           | - | 0,8 |
| Rawson – Trelew                         | 70,1    | 29,9    | -             | 6,0           | 6,0           | 2,0           | - | 2,0 |
| Total Entre Ríos                        | 65,4    | 34,6    | -             | 1,0           | 1,0           | 0,9           | - | 0,9 |
| Gran Paraná                             | 62,9    | 37,1    | -             | -             | -             | 0,2           | - | 0,2 |
| Concordia                               | 66,5    | 33,5    | -             | 0,3           | 0,3           | 3,6           | - | 3,6 |
| Resto de Entre Ríos                     | 66,2    | 33,8    | -             | 1,7           | 1,7           | 0,8           | - | 0,8 |
| Total Formosa                           | 59,1    | 40,9    | -             | 0,4           | 0,4           | 1,6           | - | 1,6 |
| Formosa                                 | 62,1    | 37,9    | -             | 4,1           | 4,1           | 1,5           | - | 1,5 |
| Resto de Formosa                        | 56,2    | 43,8    | -             | 3,2           | 3,2           | 1,7           | - | 1,7 |
| Total Jujuy                             | 62,0    | 38,0    | -             | 3,2           | 3,2           | 1,3           | - | 1,3 |
| Jujuy – Palpalá                         | 61,0    | 39,0    | -             | 0,4           | 0,4           | 2,7           | - | 2,7 |
| Resto de Jujuy                          | 63,1    | 36,9    | -             | 7,3           | 7,3           | 0,3           | - | 0,3 |
| Total La Pampa                          | 65,2    | 34,8    | -             | 1,7           | 1,7           | 1,7           | - | 1,7 |
| Santa Rosa – Toay                       | 63,9    | 36,1    | -             | 3,6           | 3,6           | 1,1           | - | 1,1 |
| Resto de La Pampa                       | 66,1    | 33,9    | -             | 0,4           | 0,4           | 3,9           | - | 3,9 |
| Total La Rioja                          | 68,5    | 31,5    | -             | 0,7           | 0,7           | 4,0           | - | 4,0 |
| La Rioja                                | 67,2    | 32,8    | -             | 1,8           | 1,8           | 4,5           | - | 4,5 |
| Resto de La Rioja                       | 70,3    | 29,7    | -             | 0,8           | 0,8           | 3,4           | - | 3,4 |
| Total Mendoza                           | 68,4    | 31,6    | -             | 0,6           | 0,6           | 3,1           | - | 3,1 |
| Gran Mendoza                            | 66,2    | 33,8    | -             | 1,4           | 1,4           | 4,0           | - | 4,0 |
| Resto de Mendoza                        | 72,3    | 27,7    | -             | 0,9           | 0,9           | 1,5           | - | 1,5 |
| Total Misiones                          | 69,0    | 31,0    | -             | 0,5           | 0,5           | 1,0           | - | 1,0 |
| Posadas                                 | 68,0    | 32,0    | -             | 0,7           | 0,7           | 3,4           | - | 3,4 |
| Resto de Misiones                       | 69,5    | 30,5    | -             | 0,4           | 0,4           | 3,5           | - | 3,5 |
| Total Neuquén                           | 65,8    | 34,2    | -             | 1,6           | 1,6           | 3,1           | - | 3,1 |
| Neuquén – Plottier                      | 64,6    | 35,4    | -             | 3,8           | 3,8           | 5,8           | - | 5,8 |
| Resto de Neuquén                        | 67,1    | 32,9    | -             | 1,1           | 1,1           | -             | - | -   |
| Total Río Negro                         | 65,1    | 34,9    | -             | 3,6           | 3,6           | 0,4           | - | 0,4 |
| Total Salta                             | 59,8    | 40,2    | -             | 1,7           | 1,7           | 3,8           | - | 3,8 |
| Salta                                   | 55,1    | 44,9    | -             | -             | -             | 2,7           | - | 2,7 |
| Resto de Salta                          | 65,2    | 34,8    | -             | 3,8           | 3,8           | 4,9           | - | 4,9 |
| Total San Juan                          | 69,1    | 30,9    | -             | 1,2           | 1,2           | 1,0           | - | 1,0 |
| Gran San Juan                           | 67,0    | 33,0    | -             | 1,2           | 1,2           | 0,6           | - | 0,6 |
| Resto de San Juan                       | 75,7    | 24,3    | -             | 1,2           | 1,2           | 2,2           | - | 2,2 |
| Total San Luis                          | 65,9    | 34,1    | -             | 2,2           | 2,2           | 0,4           | - | 0,4 |
| San Luis - El Chorrillo                 | 62,2    | 37,8    | -             | 4,2           | 4,2           | 1,6           | - | 1,6 |
| Resto de San Luis                       | 69,3    | 30,7    | -             | 0,5           | 0,5           | 2,4           | - | 2,4 |
| Total Santa Cruz                        | 68,8    | 31,2    | -             | 1,8           | 1,8           | 2,3           | - | 2,3 |
| Río Gallegos                            | 66,2    | 33,8    | -             | 0,9           | 0,9           | 3,2           | - | 3,2 |
| Resto de Santa Cruz                     | 70,7    | 29,3    | -             | 3,8           | 3,8           | 1,7           | - | 1,7 |
| Total Santa Fe                          | 66,9    | 33,1    | -             | 0,5           | 0,5           | 2,8           | - | 2,8 |
| Gran Rosario                            | 65,0    | 35,0    | -             | 0,9           | 0,9           | 2,5           | - | 2,5 |
| Gran Santa Fe                           | 66,4    | 33,6    | -             | 1,2           | 1,2           | 1,9           | - | 1,9 |
| Resto de Santa Fe                       | 69,2    | 30,8    | -             | 0,8           | 0,8           | 3,5           | - | 3,5 |
| Total Sgo. del Estero                   | 63,1    | 36,9    | -             | 0,2           | 0,2           | 1,9           | - | 1,9 |
| Sgo. del Estero - La Banda              | 59,6    | 40,4    | -             | 1,7           | 1,7           | 3,7           | - | 3,7 |
| Resto de Sgo. del Estero                | 68,5    | 31,5    | -             | 3,5           | 3,5           | 1,5           | - | 1,5 |
| Total Tucumán                           | 65,5    | 34,5    | -             | 3,9           | 3,9           | 1,3           | - | 1,3 |
| Gran Tucumán - Tafi Viejo               | 64,3    | 35,7    | -             | 4,7           | 4,7           | 0,3           | - | 0,3 |
| Resto de Tucumán                        | 67,9    | 32,1    | -             | 2,3           | 2,3           | 3,4           | - | 3,4 |
| Total Tierra del Fuego                  | 72,3    | 27,7    | -             | 1,9           | 1,9           | 1,9           | - | 1,9 |

**MUJERES DE 14 A 20 AÑOS CASADAS O UNIDAS, aglomerados urbanos**

| Tercer trimestre           | 2010 | 2011 | 2012 | 2012-11 | 2012-10 |
|----------------------------|------|------|------|---------|---------|
| Total urbano               | 1,3  | 1,0  | 1,2  | 0,2     | -0,1    |
| Ciudad de Buenos Aires     | 0,6  | 0,2  | 0,3  | 0,1     | -0,3    |
| Provincia de Buenos Aires  | 1,4  | 0,9  | 1,1  | 0,2     | -0,3    |
| Gran La Plata              | 0,7  | 0,6  | 1,4  | 0,8     | 0,7     |
| Bahía Blanca – Cerri       | 0,6  | 0,5  | 0,9  | 0,4     | 0,3     |
| Partidos del GBA           | 1,5  | 0,9  | 1,0  | 0,1     | -0,5    |
| Mar del Plata – Batán      | 0,6  | 0,5  | 0,5  | 0,0     | -0,1    |
| Resto de Buenos Aires      | 1,4  | 1,5  | 1,2  | -0,3    | -0,2    |
| Total Catamarca            | 0,5  | 1,5  | 0,9  | -0,6    | 0,4     |
| Gran Catamarca             | 0,4  | 1,4  | 0,8  | -0,6    | 0,4     |
| Resto de Catamarca         | 0,7  | 1,6  | 1,2  | -0,4    | 0,5     |
| Total Córdoba              | 1,2  | 1,0  | 1,5  | 0,5     | 0,3     |
| Gran Córdoba               | 1,3  | 0,8  | 1,0  | 0,2     | -0,3    |
| Río Cuarto                 | 0,9  | 0,4  | 0,9  | 0,5     | 0,0     |
| Resto de Córdoba           | 1,1  | 1,3  | 2,0  | 0,7     | 0,9     |
| Total Corrientes           | 1,6  | 1,8  | 2,0  | 0,2     | 0,4     |
| Corrientes                 | 1,8  | 1,2  | 0,8  | -0,4    | -1,0    |
| Resto de Corrientes        | 1,5  | 2,3  | 2,9  | 0,6     | 1,4     |
| Total Chaco                | 2,3  | 0,9  | 1,4  | 0,5     | -0,9    |
| Gran Resistencia           | 1,7  | 0,9  | 0,5  | -0,4    | -1,2    |
| Resto de Chaco             | 2,7  | 0,9  | 2,0  | 1,1     | -0,7    |
| Total Chubut               | 1,4  | 1,4  | 1,3  | -0,1    | -0,1    |
| Co. Rivadavia - Rada Tilly | 1,1  | 1,3  | 1,2  | -0,1    | 0,1     |
| Resto de Chubut            | 1,0  | 1,6  | 1,4  | -0,2    | 0,4     |
| Rawson – Trelew            | 2,3  | 1,4  | 1,4  | 0,0     | -0,9    |
| Total Entre Ríos           | 1,8  | 1,2  | 1,2  | 0,0     | -0,6    |
| Gran Paraná                | 0,5  | 1,1  | 0,9  | -0,2    | 0,4     |
| Concordia                  | 2,6  | 1,7  | 1,0  | -0,7    | -1,6    |
| Resto de Entre Ríos        | 2,2  | 1,1  | 1,4  | 0,3     | -0,8    |
| Total Formosa              | 1,1  | 2,3  | 2,1  | -0,2    | 1,0     |
| Formosa                    | 1,2  | 2,1  | 1,2  | -0,9    | 0,0     |
| Resto de Formosa           | 1,1  | 2,6  | 3,0  | 0,4     | 1,9     |
| Total Jujuy                | 1,7  | 1,2  | 1,4  | 0,2     | -0,3    |
| Jujuy – Palpalá            | 1,5  | 1,0  | 1,6  | 0,6     | 0,1     |
| Resto de Jujuy             | 1,8  | 1,4  | 1,2  | -0,2    | -0,6    |
| Total La Pampa             | 1,2  | 1,4  | 1,7  | 0,3     | 0,5     |
| Santa Rosa – Toay          | 1,3  | 1,9  | 1,8  | -0,1    | 0,5     |
| Resto de La Pampa          | 1,1  | 1,1  | 1,6  | 0,5     | 0,5     |
| Total La Rioja             | 1,0  | 1,9  | 1,4  | -0,5    | 0,4     |
| La Rioja                   | 0,8  | 2,2  | 1,6  | -0,6    | 0,8     |
| Resto de La Rioja          | 1,3  | 1,5  | 1,1  | -0,4    | -0,2    |
| Total Mendoza              | 1,0  | 0,9  | 1,0  | 0,1     | 0,0     |
| Gran Mendoza               | 1,0  | 0,7  | 0,9  | 0,2     | -0,1    |
| Resto de Mendoza           | 1,1  | 1,2  | 1,2  | 0,0     | 0,1     |
| Total Misiones             | 2,8  | 2,3  | 2,6  | 0,3     | -0,2    |
| Posadas                    | 2,3  | 2,2  | 0,9  | -1,3    | -1,4    |
| Resto de Misiones          | 3,2  | 2,4  | 3,5  | 1,1     | 0,3     |
| Total Neuquén              | 1,1  | 1,3  | 1,3  | 0,0     | 0,2     |
| Neuquén – Plottier         | 0,8  | 1,2  | 1,2  | 0,0     | 0,4     |
| Resto de Neuquén           | 1,6  | 1,5  | 1,4  | -0,1    | -0,2    |
| Total Río Negro            | 1,4  | 2,3  | 1,4  | -0,9    | 0,0     |
| Total Salta                | 1,5  | 1,4  | 1,4  | 0,0     | -0,1    |
| Salta                      | 1,1  | 1,3  | 0,7  | -0,6    | -0,4    |
| Resto de Salta             | 1,9  | 1,6  | 2,1  | 0,5     | 0,2     |
| Total San Juan             | 1,0  | 1,0  | 1,2  | 0,2     | 0,2     |
| Gran San Juan              | 0,8  | 0,8  | 0,7  | -0,1    | -0,1    |
| Resto de San Juan          | 1,3  | 1,6  | 2,7  | 1,1     | 1,4     |
| Total San Luis             | 1,2  | 1,2  | 1,1  | -0,1    | -0,1    |
| San Luis - El Chorrillo    | 1,2  | 1,0  | 1,0  | 0,0     | -0,2    |
| Resto de San Luis          | 1,3  | 1,4  | 1,3  | -0,1    | 0,0     |
| Total Santa Cruz           | 2,2  | 1,4  | 1,4  | 0,0     | -0,8    |
| Río Gallegos               | 2,7  | 1,4  | 2,0  | 0,6     | -0,7    |
| Resto de Santa Cruz        | 1,8  | 1,4  | 1,0  | -0,4    | -0,8    |
| Total Santa Fe             | 0,8  | 0,9  | 1,3  | 0,4     | 0,5     |
| Gran Rosario               | 0,9  | 1,3  | 0,9  | -0,4    | 0,0     |
| Gran Santa Fe              | 0,9  | 0,7  | 1,5  | 0,8     | 0,6     |
| Resto de Santa Fe          | 0,5  | 0,6  | 1,6  | 1,0     | 1,1     |
| Total Sgo. del Estero      | 1,8  | 1,2  | 1,5  | 0,3     | -0,3    |
| Sgo. del Estero - La Banda | 1,2  | 0,9  | 1,2  | 0,3     | 0,0     |
| Resto de Sgo. del Estero   | 2,8  | 1,7  | 1,9  | 0,2     | -0,9    |
| Total Tucumán              | 1,6  | 1,6  | 1,6  | 0,0     | 0,0     |
| Gran Tucumán - Tafí Viejo  | 1,6  | 1,3  | 1,0  | -0,3    | -0,6    |
| Resto de Tucumán           | 1,6  | 2,0  | 2,7  | 0,7     | 1,1     |
| Tierra del Fuego           | 0,3  | 1,4  | 0,5  | -0,9    | 0,2     |